
















Legende

-  Gemeindegrenze
-  Anbaufreie Straße (klassifiziert/ nicht klassifiziert)
-  Örtliche Einfahrtstraße/ Verbindungsstraße (klassifiziert/ nicht klassifiziert)
-  Sammelstraße/ Quartiersstraße
-  Wohnstraße/ Wohnweg
-  Radweg/ Fußweg/ land-, forstwirtschaftlicher Weg
-  Gewerbestraße/ Industriestraße
-  Örtliche Geschäftsstraße
-  Bahnlinie

Verkehrsmagnete

-  Schule
-  Kindergarten
-  Öffentliche Einrichtung
-  Kulturelle- kirchliche Einrichtung
-  Freizeit
-  Einkaufsmöglichkeit

Anlage 3
Bestand - Verkehrsmagnete
Übersicht

Maßstab 1:15.000 (DIN A3)
Planstand 26.10.2020

